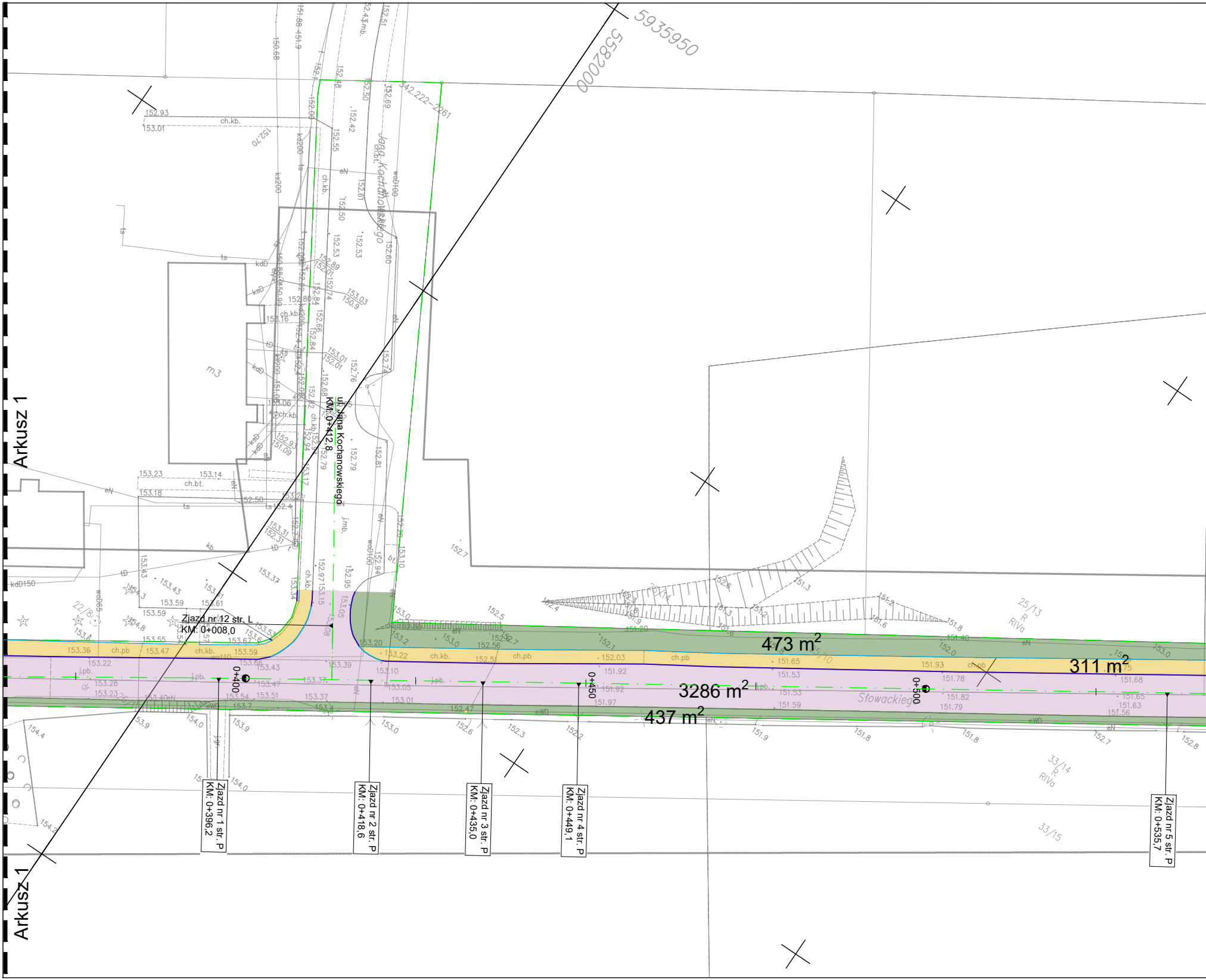
Arkusz 1
Arkusz 1
5935950
5582000
42.222-2261
Jana Kochanowskiego
ul. Jana Kochanowskiego
KM: 0+412,8
Zjazd nr 12 str. L
KM: 0+008,0
473 m2
311 m2
3286 m2
437 m2
0+400
0+450
0+500
Słowackiego
m3
25/13
R
RIVa
33/14
R
RIVa
33/15
Zjazd nr 1 str. P
KM: 0+396,2
Zjazd nr 2 str. P
KM: 0+418,6
Zjazd nr 3 str. P
KM: 0+435,0
Zjazd nr 4 str. P
KM: 0+449,1
Zjazd nr 5 str. P
KM: 0+535,7

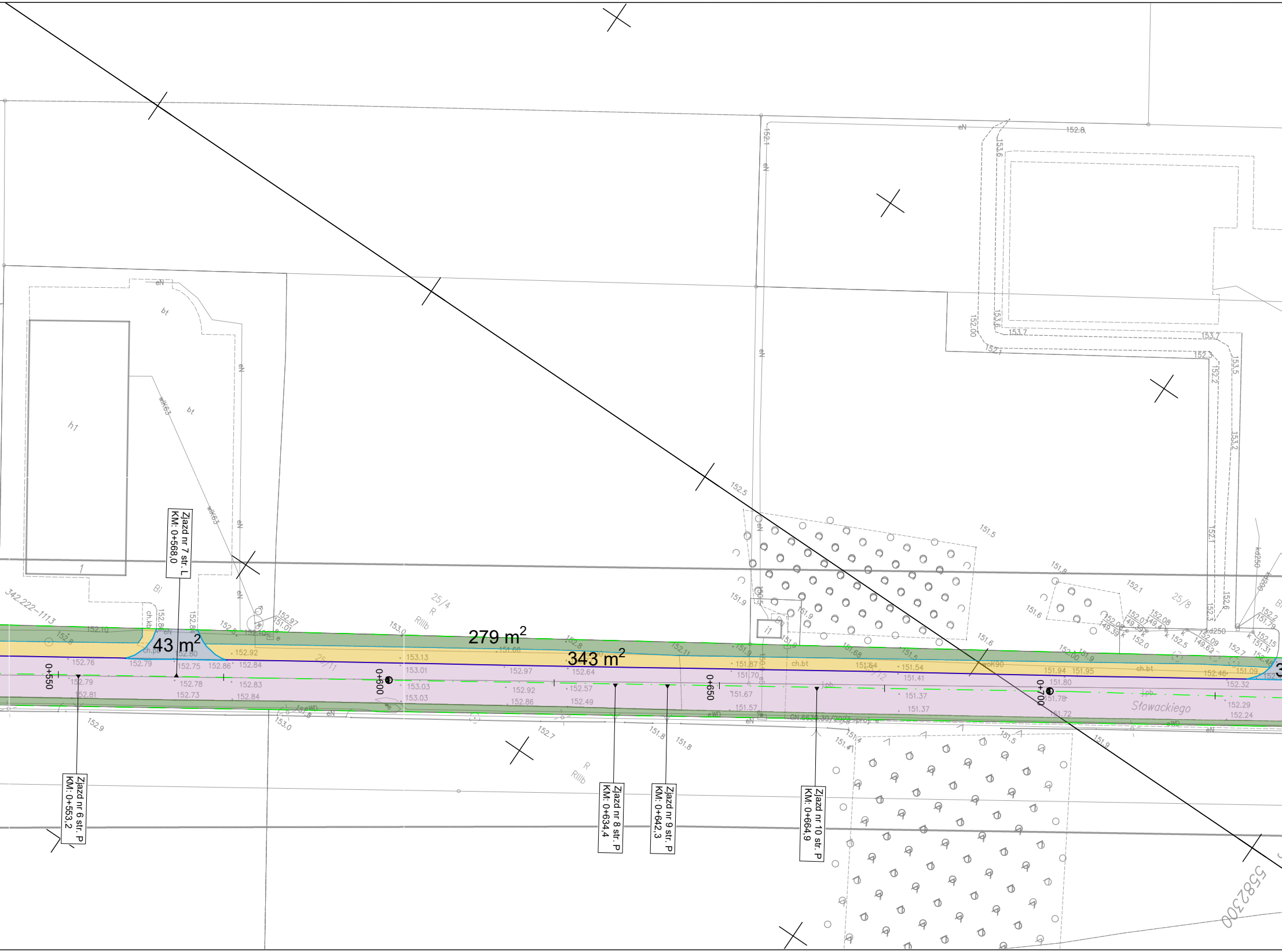
Zjazd nr 7 str. L
KM: 0+568,0
Zjazd nr 6 str. P
KM: 0+553,2
Zjazd nr 8 str. P
KM: 0+634,4
Zjazd nr 9 str. P
KM: 0+642,3
Zjazd nr 10 str. P
KM: 0+664,9
43 m²
279 m²
343 m²
0+550
0+600
0+650
0+700
Słowackiego
25/4
25/8
25/11
25/12
h1
i1
bt
eN
eWD
ch.bt
ch.pb
R
RIIIb
Bi
342.222–1113
5582300

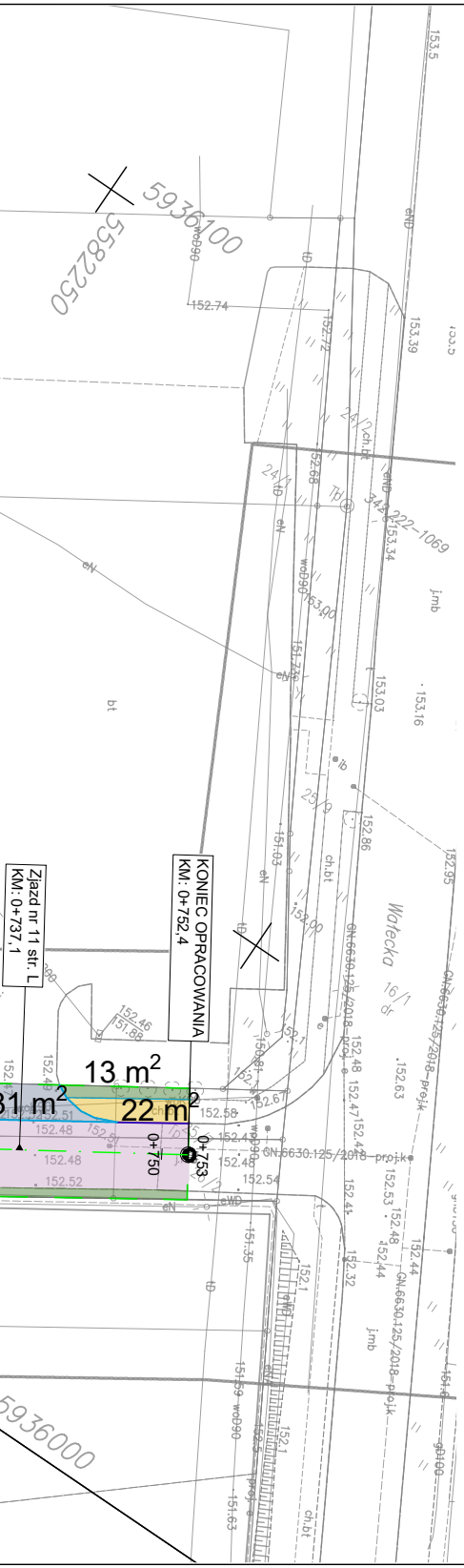
5936100
5582250
5936000
Wałecka
Zjazd nr 11 str. L
KM: 0+737,1
KONIEC OPRACOWANIA
KM: 0+752,4
13 m²
22 m²
0+750
0+753
GN.6630.125/2018-projekt
152.74
153.39
153.34
153.03
153.16
152.86
152.58
152.48
152.52
152.54
222-1069
25/9
16/1

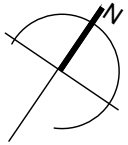

Schemat łączenia arkuszy:

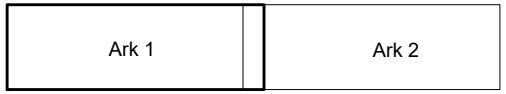

LEGENDA

⬜ IST. NAWIERZCHNIA JEZDNI - nawierzchnia bitumiczna

🟪 IST. NAWIERZCHNIA JEZDNI - płyty betonowe

▨ IST. NAWIERZCHNIA JEZDNI - nakładka bitumiczna

🟫 IST. NAWIERZCHNIA MIEJSC POSTOJOWYCH - nawierzchnia gruntowa

🟪 IST. NAWIERZCHNIA ZJAZDÓW - kostka brukowa betonowa

🟨 PROJ. NAWIERZCHNIA CHODNIKA - kostka brukowa betonowa

🟦 PROJ. NAWIERZCHNIA CHODNIKA - kostka płyty betonowe

🟩 PROJ. TEREN ZIELONY - trawnik

— · — · — OŚ JEZDNI

——— KRAWĘŻNIK ISTNIEJĄCY

— — — KRAWĘŻNIK ISTNIEJĄCY OBNIŻONY

- - - - - OBRZEŻE ISTNIEJĄCE

—   — GRANICE PASA DROGOWEGO

INWESTOR:
Zarząd Dróg Powiatowych w Drawsku Pomorskim
ul. Złocieniecka 22a, 78-500 Drawsko Pomorskie
e-mail: inwestycje.zdp.drawsko@gmail.com
tel. 94 363-32-83

JEDNOSTKA PROJEKTOWA:
inRoute Jakub Prajwowski
ul. Kazimierza Królewicza 10/7,
71-552 Szczecin
NIP: 8513123835, REGON: 382187726,

LOKALIZACJA INWESTYCJI:
Droga Powiatowa 2021Z
ulica: Słowackiego
dz. ewid. nr:22/5, 22/10, 25/7, 25/10, 25/11, 25/12, 26/1, 26/2, 35/1, 35/2, 34/1
obręb: 0005 Czaplinek; Gmina Czaplinek,
powiat drawski, woj. zachodniopomorskie

NAZWA PROJEKTU:
Przebudowa drogi powiatowej nr 2021Z ul. Słowackiego w Czaplinku wraz z budową kanalizacji deszczowej

BRANŻA:
DROGOWA

FAZA PROJEKTU:
PROJEKT TECHNICZNY

NAZWA RYSUNKU:
PLAN ROZBIÓREK

ROZMIAR:	SKALA:	NR RYSUNKU:
297 x 1000 mm	1:500	PT 05.2

DATA:	NR PROJEKTU:
04.2025	P/2024/02

PROJEKTOWAŁ:	PODPIS:
mgr inż. JAKUB PRAJWOWSKI upr. bud. ZAP/0157/PBD/22 specjalność: drogowa b/o	

SPRAWDZIŁ:	PODPIS:
mgr inż. KORNEL SUSKI upr. bud. ZAP/0084/PBD/19 specjalność: drogowa b/o	